



Vestkystparken


www.vestkystparken.no



Vestlandets skjærgårdspark med mer enn 300 friluftspærlar

Båtliv i Vestkystparken

Det er mer enn 300 friluftsområder langs vestlandskysten, fra Egersund i sør til grensen mot Sogn og Fjordane i nord. Her er noe for enhver smak. Fra godt tilrettelagte naturhavner med trebrygger og grillhus, til spektakulære uthavner. I de fleste områdene er det gode fortøyningsmuligheter.


 *Along the coastline of Western Norway, from Egersund in the south to the Sogn and Fjordane county border in the north, there are more than 300 open-air recreation areas easily accessible to the public. Here is something for everyone, from well-managed natural harbours with wooden jetties and barbecue huts, to spectacular outports. Most of the areas are provided with moorings for leisure boats.*



Livet på brygga, Romsa friluftsområde i Sunnhordland.
Life on the jetty, Romsa outdoor recreation area in Sunnhordland.

Tilrettelegging

Vestkystparken er basert på enkel og naturvennlig tilrettelegging, bruk og vedlikehold. Skjærgårdstjenestens personell og båter sørger for at områdene blir vedlikeholdt og stelt slik at de alltid er attraktive for brukerne. I vintersesongen rydder Skjærgårdstjenesten gangveier, driver vedlikehold av toaletter, brygger, skilt, informasjonstavler og stupebrett, og setter opp nye der det trengs.


 *Vestkystparken is based on simple and nature-friendly facilitation, use and maintenance. Skjærgårdstjenesten is a coastal service responsible for waste collection and management of outdoor recreation areas along the coastline. Skjærgårdstjenesten's staff and boats ensure that the areas are maintained and tended so that they are attractive to the public at all times. During winter the staff carries out maintenance of footpaths and various improvements, such as installation of new toilets, jetties, signs, information boards and diving boards.*



Vintertorsken er kommet! Fra Hissøyna i Fjell.
The winter cod is here! From Hissøyna in Fjell.

Kystnatur

Skjærgårdstjenesten bistår i arbeidet med oppsyn i sjøfuglreservat og andre verneområder, opprydding ved forurensning og informasjon til publikum. Kystnaturen vår er under sterkt press. Den er sårbar, men har ennå rike botaniske verdier og et fugle- og dyreliv som kan gi flotte naturopplevelser. Ta hensyn til andre brukere, dyr, fugler og sårbar vegetasjon. På nettportalen www.vestkystparken.no kan du lese mer om friluftsløven, allemannsretten og hvilket ansvar vi har som friluftsbukere.

 *Skjærgårdstjenesten assists in tasks such as surveillance in seabird reservations and other protected areas, cleaning up pollution and information to the public. Our coastal nature is under severe pressure. It is vulnerable, but still has rich botanical values and a wildlife that offer magnificent nature experiences. Please show consideration for other visitors, animals, birds and vulnerable vegetation. Visit www.vestkystparken.no for more information about The Outdoor Recreation Act, The Public Right of Access (allemannsretten) and our responsibilities as users of outdoor recreation areas.*



Idylliske uthavner finnes det mange av i Vestkystparken.
There are many idyllic outports in Vestkystparken.

Vestkystparken

Vestkystparken er Vestlandets "skjærgårdspark", opprettet i 1997. Vestkystparken har over 70 000 registrerte fritidsbåter - og kanskje nesten like mange kanoer og kajaker! Sesongen på Vestlandet strekker seg fra påske og til utpå høsten, og er preget av stor utfart. Friluftsområdene langs kysten i våre tettest befolkede områder er svært mye brukt, og arbeidet til Skjærgårdstjenesten kommer dermed mange mennesker til gode. Områdene som omfattes av Vestkystparken blir dessuten stadig viktigere for reiselivet.

Driftsapparatet i Vestkystparken kalles Skjærgårdstjenesten, og er lagt til Dalane friluftsråd, Ryfylke Friluftsråd, Friluftsrådet Vest og Bergen og Omland Friluftsråd. I tillegg deltar Jæren Friluftsråd i samarbeidet.

På de neste sidene finner du et utvalg av de fineste uthavnene.



Vestkystparken is the "Coastal Archipelago Park" in Western Norway, established in 1997. Vestkystparken covers an area with more than 70,000 registered leisure boats, and perhaps almost as many canoes and kayaks. The season for leisure boating in Western Norway lasts from Easter and well into the autumn. Skjærgårdstjenesten facilitates the use of the recreation areas along the coast in our most densely populated regions. The areas that are part of Vestkystparken are also becoming more and more important for the tourism sector.

Vestkystparken is managed by Skjærgårdstjenesten, through the following Intermunicipal Outdoor Recreation Councils (Friluftsråd): Dalane Friluftsråd, Ryfylke Friluftsråd, Friluftsrådet Vest and Bergen og Omland Friluftsråd. Jæren Friluftsråd also contributes.

A selection of the most beautiful outports in the area is presented on the following pages.

UTHAVNER - Bergen og Omland Friluftsråd

Områdenavn

Tilbud i området

ASKØY KOMMUNE

1. FÆRØY OG LAMHOLMEN

N 60° 23.951 E 005° 10.411



2. HERDLA KAI

N 60° 34.076 E 004° 57.290



3. KOLLEVÅG

N 60° 27.043 E 005° 07.093



4. LYNGVIK

N 60° 28.619 E 005° 13.378



Din guide til naturopplevelse!

- Område egnet for ankring - **Area suitable for anchoring**
- Fortøyningsbolter - **Mooring bolts**
- Kai i tre eller betong - **Wooden or concrete jetty**
- Flytebrygge - **Floating pier**
- Informasjonstavle - **Information board**
- Turstier - **Footpaths**
- Teltplass - **Camping site**
- Område egnet for bading - **Area suitable for swimming**
- Stupebrett / badeflåte - **Diving board / swim raft**
- Parkeringsplass - **Parking**
- Fiskeplass - **Fishing place**
- Toalett - **Toilet**
- Fast grill eller bålplass - **barbecue facilities or campfire site**
- Rasteplass - **Picnic area**
- Naust eller grillhytte/hus - **Boathouse or barbecue hut**
- Utleiehus med overnatting i kystleia - **Holiday rental house**
- Frstrand / naturistområde - **Naturist beach**
- Utsiktspunkt - **Viewpoint**
- Gapahuk - **Lean-to shelter**
- Utendørs klatrefelt - **Rock climbing area**
- Drikkevann - **Drinking water**
- Utendørs dusj - **Outdoor shower**
- Dagligvarer - **Shop selling food**
- Båtrute - **Boat service**
- Verneområde - **Protected area**
- Avfallskontainer - **Waste container**
- Kiosk/kafé - **Kiosk/café**
- Sandvolleyballbane - **Beach volleyball court**
- Naturklatrejungle / trimløype - **fitness trail**
- Utsettingsrampe for småbåter - **Slipway for launching small boats**
- Område for kano- og kajakkpadling - **Area for canoeing and kayaking**
- Kulturminne / fortidsminne - **Cultural heritage / ancient monument**
- Parkering for funksjonshemmede - **Parking for people with disabilities**
- Baderampe for funksjonshemmede - **Ramp access to the sea for people with disabilities**
- Handicaptilpasset toalett - **Handicap toilet**

Områdenavn

Tilbud i området

5. NORDRE ROTØYANE

N 60° 24.866 E 005° 7.764



6. SKORPO

N 60° 23.951 E 005° 8.341



7. SOLNES

N 60° 27.253 E 005° 13.971



8. STORE BØRØY

N 60° 28.212 E 005° 04.035



9. YSTØY

N 60° 32.914 E 004° 57.365



AUSTEVOLL KOMMUNE

10. HORGØ

N 60° 05.943 E 005° 05.768



11. KALSUNDHOLMEN

N 59° 59.628 E 005° 15.553



12. KROSSØY

N 60° 08.577 E 005° 10.738



13. MARSTEIN FYR

N 60° 07.888 E 005° 00.785



14. NAVØYÅGEN

N 60° 08.272 E 005° 08.211



15. PRESTANESET

N 60° 05.695 E 005° 13.135



16. SKÅR

N 60° 08.403 E 005° 09.918



17. SVEHOLMEN

N 60° 07.898 E 005° 06.395



AUSTRHEIM KOMMUNE

18. BØRILDEN

N 60° 49.870 E 004° 52.505



19. SAUØY

N 60° 49.104 E 004° 46.752



20. ØKSNES

N 60° 47.999 E 004° 51.641



BERGEN KOMMUNE

21. GRØNEVIKA

N 60° 15.320 E 005° 16.484



22. HELLENESET

N 60° 26.083 E 005° 16.894



23. KJØKKELVIK

N 60° 23.408 E 005° 13.616



24. MARMORØYANE

N 60° 19.250 E 005° 19.279



25. MJØLKEVIKA

N 60° 16.185 E 005° 19.495



26. MILDEVÅGEN

N 60° 15.362 E 005° 16.440



27. SKJOLDABUKTA

N 60° 18.761 E 005° 19.754



28. STORØEN

N 60° 26.736 E 005° 18.095



29. VÅGANESSET

N 60° 27.073 E 005° 17.306



FJELL KOMMUNE

30. BARMANE

N 60° 20.652 E 004° 56.039



Områdenavn

Tilbud i området

31. DUØYNA

N 60° 18.643 E 004° 56.685



32. HISSØYNA

N 60° 18.652 E 004° 56.072



33. KALSØYANE

N 60° 18.785 E 004° 55.370



34. KOBBAVÅGEN

N 60° 20.127 E 004° 57.605



35. KÅRTVEITPOLLEN

N 60° 24.231 E 004° 59.273



36. LØNO

N 60° 19.603 E 004° 53.842



37. NARØYNA

N 60° 18.779 E 004° 57.776



38. SMÅ GEITARØYNA

N 60° 19.147 E 004° 57.496



FUSA KOMMUNE

39. SKJELAVIKJO

N 60° 09.756 E 005° 41.249



40. VINNESHOLMEN

N 60° 09.234 E 005° 34.609



KVAM KOMMUNE

41. DYSVIKHOLMEN

N 60° 11.800 E 005° 58.018



42. KVAMSØY

N 60° 21.893 E 006° 16.377



43. SANDVENHOLMEN

N 60° 22.026 E 006° 09.356



44. SVANHOLMENE

N 60° 14.924 E 006° 01.437



45. TORVEFJØRÅ

N 60° 25.954 E 006° 26.612



LINDÅS KOMMUNE

46. FISKETANGEN

N 60° 37.180 E 005° 15.540



47. GEITHOLMEN

N 60° 35.418 E 005° 12.950



48. KVALVÅGNES

N 60° 42.750 E 005° 07.292



49. KVAMSVÅGEN

N 60° 35.044 E 005° 13.922



50. KVERNUSVIKI

N 60° 36.214 E 005° 27.269



51. NAUTEVÅGEN

N 60° 45.727 E 005° 10.642



MELAND KOMMUNE

53. ELVAVIKA

N 60° 30.397 E 005° 13.774



54. HÅØYA

N 60° 32.585 E 005° 14.595



55. IO

N 60° 33.727 E 005° 01.014



56. VARNAPPEN

N 60° 30.867 E 005°



Områdenavn**Tilbud i området****OS KOMMUNE****57. ERVIKANE**

N 60° 09.166 E 005° 19.857

**58. KALNESET**

N 60° 08.274 E 005° 24.582

**59. KUSKJÆRET**

N 60° 09.178 E 005° 19.025

**60. LYSØYA**

N 60° 12.927 E 005° 21.566

**61. OKSABÅSEN OG STOREKNAPPEN**

N 60° 09.447 E 005° 18.761

**62. ULLSUND**

N 60° 09.973 E 005° 22.624

**63. VETLANESET**

N 60° 09.746 E 005° 19.510

**64. LANGØYSUND**

N 60° 08.777 E 005° 21.557

**65. SKORPO**

N 60° 10.031 E 005° 18.346

**OSTERØY KOMMUNE****66. BRUVIK**

N 60° 10.031 E 005° 18.346

**67. HJELVIK**

N 60° 10.031 E 005° 18.346

**68. LONEVÅG**

N 60° 10.031 E 005° 18.346

**69. TYSSE**

N 60° 10.031 E 005° 18.346

**RADØY KOMMUNE****70. SKAGENESET**

N 60° 38.962 E 004° 59.966

**71. TOSKA OG UTOSKA**

N 60° 38.910 E 004° 57.178

**72. TRETTHOLMEN**

N 60° 38.306 E 5° 00.098

**SAMNANGER KOMMUNE****73. FLESJANE**

N 60° 23.518 E 005° 42.814

**74. ROLVSVÅG**

N 60° 19.151 E 005° 37.633

**SUND KOMMUNE****75. ALVØY**

N 60° 17.502 E 005° 10.516

**76. BARHOLMEN**

N 60° 16.248 E 005° 05.699

**77. BJELKARØY-BUARØY**

N 60° 13.895 E 005° 13.071

**78. LERØY FORT**

N 60° 13.835 E 005° 10.264

**79. TYSSØY**

N 60° 17.384 E 005° 09.279

**Områdenavn****Tilbud i området****80. VISTARØY**

N 60° 13.395 E 005° 11.179

**TYSNES KOMMUNE****81. FLUØYA**

N 60° 05.093 E 005° 31.385

**82. GUNNARSVIKJO**

N 60° 03.457 E 005° 32.543

**83. KLUBBEN**

N 59° 59.940 E 005° 42.079

**84. KRABBEPOLLEN**

N 60° 04.178 E 005° 36.212

**85. SOLSTRÅLEØYA**

N 60° 04.288 E 005° 34.986

**86. ÅNUGLO**

N 59° 55.740 E 005° 42.760

**VAKSDAL KOMMUNE****87. FOLAVIKA**

N 60° 33.493 E 005° 43.569

**88. SKIPSELLEREN**

N 60° 39.295 E 005° 47.773

**89. VEO KAI**

N 60° 37.783 E 005° 43.121

**ØYGARDEN KOMMUNE****90. ORMHILLEREN**

N 60° 29.666 E 004° 55.329

**91. LANGØY**

N 60° 36.888 E 004° 47.349

**92. SKOGSØY**

N 60° 33.099 E 004° 48.156



UTHAVNER - Friluftsrådet Vest

Områdenavn**Tilbud i området****BOKN KOMMUNE****93. ARE**

N 59° 10.410 E 005° 25.990

**94. OGNAHABN**

N 59° 15.570 E 005° 27.540

**BØMLO KOMMUNE****95. BARMANE**

N 59° 50.250 E 005° 08.030

**96. FURUNESSET**

N 59° 07.950 E 005° 16.060

**97. HISKJO**

N 59° 44.660 E 005° 08.740

**98. HISØY**

N 59° 52.630 E 005° 10.520

**99. ULVESØY**

N 59° 43.520 E 005° 15.520

**100. VEDVIKA**

N 59° 37.140 E 005° 23.780



Områdenavn**Tilbud i området****ETNE KOMMUNE****101. OSNES OG HONSVIKA**

N 59° 38.860 E 005° 53.760

**102. PEPAREN**

N 59° 44.010 E 005° 55.800

**103. TARALDSØY**

N 59° 43.050 E 005° 50.950

**FITJAR KOMMUNE****104. ELDØY**

N 59° 54.930 E 005° 16.580

**105. SMEDAHOLMEN**

N 59° 55.230 E 005° 16.220

**106. STRAUMØY**

N 59° 53.220 E 005° 15.190

**107. TELØY**

N 59° 55.550 E 005° 15.900

**108. TRANØY**

N 59° 53.040 E 005° 12.140

**HAUGESUND KOMMUNE****109. LOTESTRANDA**

N 59° 26.540 E 005° 05.290

**110. VIBRANDSØY**

N 59° 24.930 E 005° 14.860

**KARMØY KOMMUNE****111. DRAGØY**

N 59° 19.430 E 005° 20.470

**112. LINDØY**

N 59° 19.770 E 005° 22.350

**KVINNHHERAD KOMMUNE****113. BJØLLEBØVÅGEN**

N 59° 42.280 E 005° 42.100

**114. FERJEVÅGEN N**

60° 5.040 E 005° 59.360

**115. HILLE**

N 59° 47.230 E 005° 36.180

**116. KALVEN**

N 59° 59.420 E 005° 57.140

**117. KOLSØY**

N 59° 49.130 E 005° 43.590

**118. LYKELSØYA**

N 59° 48.430 E 005° 40.300

**119. VALØYA**

N 59° 49.500 E 005° 47.400

**120. VIKJO**

N 59° 57.300 E 005° 58.430

**STORD KOMMUNE****121. HYSTADMARKJO**

N 59° 47.900 E 005° 32.200

**122. NAUTØY**

N 59° 44.600 E 005° 23.600

**SVEIO KOMMUNE****123. HOLSVIKA**

N 59° 42.110 E 005° 32.320

**Områdenavn****Tilbud i området****124. SELSÅSVIKA**

N 59° 35.140 E 005° 31.390

**125. SLETTENE**

N 59° 38.900 E 005° 23.730

**TYSVÆR KOMMUNE****126. AUSTERØY**

N 59° 17.180 E 005° 26.710

**127. BORGØY**

N 59° 21.890 E 005° 38.110

**128. DRAGAVIK**

N 59° 24.040 E 005° 23.170

**129. ESPEVIKHOLMANE**

N 59° 19.800 E 005° 40.800

**130. HAMNAREN**

N 59° 17.980 E 005° 27.600

**131. HØYEHOLMENE**

N 59° 21.400 E 005° 22.990

**132. NOTAFLOT**

N 59° 25.550 E 005° 37.180

**133. TOFTØY**

N 59° 16.190 E 005° 39.980

**134. VESTERØY**

N 59° 17.060 E 005° 26.010

**VINDAFJORD KOMMUNE****135. GARDAVIKA**

N 59° 40.040 E 005° 34.360

**136.****OTERTONG** N 59° 29.610 E 005° 37.080**137. ROMSA**

N 59° 40.760 E 005° 43.940



UTHAVNER - Ryfylke Friluftsråd

Områdenavn**Tilbud i området****FINNØY KOMMUNE****138. EIDSHOLMEN**

N 59° 14.110 E 005° 55.936

**139. NODHOLMEN OG SVINHOLMEN**

N 59° 13.862 E 005° 48.880

**140. NORD-TALGJE**

N59° 13.730 E 005° 48.227

**141. ROSSØY**

N59° 06.644 E 005° 53.624

**142. SAUØY**

N59° 10.215 E 005° 57.888

**143. TALGJEHOLMANE**

N59° 13.685 E 005° 47.130

**FORSAND KOMMUNE****144. FLØRLI**

N59° 00.848 E 006° 25.630



Områdenavn

145. DØRVIKA

N59° 94.868 E 006° 14.505

HJELMELAND KOMMUNE

Tilbud i området



146. SØRE

BØRØYHOLMEN

N59° 10.395 E 006° 00.489



KVITSØY KOMMUNE

147. GRØNINGEN

N59° 03.206 E 005° 23.596



148. ROSSØY

N59° 03.605 E 005° 24.098



149. SANDRENNÅ

N59° 03.537 E 005° 24.913



RENNESØY KOMMUNE

150. BRIMSE

N59° 05.222 E 005° 47.861



151. FINNESAND

N59° 05.896 E 005° 36.594



152. FJØLØY FORT

N59° 05.316 E 005° 34.537



153. LINE

N59° 02.269 E 005° 40.786



154. REINANESET

N59° 07.305 E 005° 36.166



155. VIKEVÅG

N59° 05.824 E 005° 41.903



SANDNES KOMMUNE

156. BYMARKA

N58° 55.935 E 005° 47.385



157. HOLMAVIKA

N58° 53.249 E 005° 46.538



158. LITL

TEISTHOLMEN

N58° 58.266 E 005° 51.484



159. TINGHOLMEN

N58° 58.150 E 005° 52.955



160. VADHOLMEN

N58° 57.394 E 005° 50.215



SULDAL KOMMUNE

161. BARKANESET

N59° 19.604 E 006° 05.059



162. HELLANDSHABN

N59° 26.419 E 005° 55.438



163. SJUBBEHOLSVÅGEN

N59° 23.475 E 006° 00.646



164. SKAHOLMEN

N59° 20.626 E 006° 05.446



STAVANGER KOMMUNE

165. MARØY

N58° 57.622 E 005° 47.037



166. LANGØY

N59° 00.463 E 005° 46.100



Områdenavn

167. LINDØY

N58° 59.396 E 005° 48.736

STRAND KOMMUNE

Tilbud i området



168. BJELKAVIG

N58° 58.915 E 006° 00.068



169. FOREHOLMEN

N58° 59.350 E 006° 00.303



170. HINNAHOLMEN

N58° 59.746 E 006° 00.708



171. LÅDERVIK

N58° 59.294 E 005° 59.516



172. JØRPELANDSHOLM.

N59° 00.862 E 006° 01.946



173. REKSNES

N58° 58.266 E 005° 59.259



174. SKYLJAVIK

N59° 05.640 E 005° 54.810



UTHAVNER - Jæren Friluftsråd

Områdenavn

SOLA KOMMUNE

175. KOBHOLMEN

N58° 55.100 E 005° 38.809

Tilbud i området



UTHAVNER - Dalane Friluftsråd

Områdenavn

EIGERSUND KOMMUNE

176. AUGLEND

N 58° 24.43 E 005° 58.53



177. DYRØYA

N 58° 28.19 E 005° 51.59



178. EIGERØY FYR

N 58° 25.60 E 005° 52.34



179. GYARHAVN

N 58° 27.86 E 005° 53.23



180. MASTRASANDEN

N 58° 28.265 E 005° 51.905



181.

SUNDSKABSHOLMEN, HORSHOLMEN OG ÆSAND

N 58° 27.80 E 005° 52.98





Fylkesmannen i
Hordaland og Rogaland

www.fylkesmannen.no



ROGALAND
FYLKESKOMMUNE

www.rogfk.no



HORDALAND
FYLKESKOMMUNE

www.hordaland.no



www.friluftsrad.no/dalane

 Jæren Friluftsråd

www.jarenfri.no



Ryfylke Friluftsråd

www.ryfri.no

Friluftsrådet  VEST

www.friluftsradetvest.no



Bergen og Omland
Friluftsråd

www.bof.no